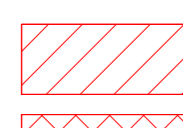

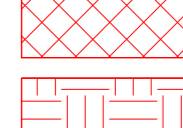
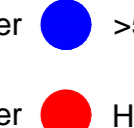






Bandbreiten im Down-/Upload		Gebäuden © Bayerische Vermessungsverwaltung 2013	
	>30 Mbit/s / >2 Mbit/s		endgültige(s) Erschließungsgebiet(e)
	oder  >50 Mbit/s / >2 Mbit/s		Gemeindegrenzen
	oder  Hauptgebäude oder  Grundstücke mit >100 Mbit/s / >10 Mbit/s		

